















Scheda di monitoraggio annuale

Rete di Riserve		PARCO NATURALE LOCALE DEL MONTE BALDO		
Titolo e numero dell'azione		GIARDINO BOTANICO DI BRENTONICO: IL BALDO IN UN GIARDINO		
Proponente		FONDAZIONE MUSEO CIVICO DI ROVERETO		
2018	Attività avviata	SI <input checked="" type="checkbox"/>	NO <input type="checkbox"/>	
	Attività conclusa	SI <input type="checkbox"/>	NO <input checked="" type="checkbox"/>	
	Stato di avanzamento dell'azione, punti di forza e debolezza, valutazione rispetto anno precedente. Osservazioni	<p>Rispetto all'azione proposta, la Fondazione Museo Civico di Rovereto si è impegnata ad implementare la presenza di gruppi scolastici in visita guidata al Giardino Botanico di Brentonico, anche grazie alla collaborazione con il Parco Naturale Locale del Monte Baldo. Rispetto ai dati di presenze scolastiche del 2017, c'è stato un incremento del 100% per un totale di 480 studenti nell'anno 2018.</p> <p>Per quanto riguarda l'organizzazione di un workshop presso il Giardino Botanico, la Fondazione Museo Civico di Rovereto ha collaborato nel 2017 alla realizzazione di alcune conferenze con esperti specialisti nell'ambito dell'iniziativa 'Baldo in fiore'. Visto il successo di pubblico e l'interesse per il momento di approfondimento sulla flora del Baldo, la Fondazione MCR si impegna a riproporre negli anni a seguire (2019-2020 o 2021) un workshop presso il Giardino Botanico che coinvolga non solo gli appassionati di flora ma anche le aziende agricole e gli imprenditori turistici.</p> <p>Grazie ai contatti in essere, la Fondazione MCR ha effettuato delle visite al Giardino Botanico anche per gli studenti dell'Istituto Agrario di S. Michele all'Adige. Inoltre il 5 maggio 2018, in collaborazione con Trentino Marketing, sono stati condotti al giardino alcuni giornalisti di testate nazionali che nei mesi successivi hanno prodotto una serie di articoli e servizi che sono andati in onda anche a livello nazionale.</p>		
	Altri soggetti coinvolti	PARCO NATURALE LOCALE DEL MONTE BALDO		
	Tempistica, Budget	Le azioni proposte vengono attuate negli anni 2019, 2020 o 2021. Il costo è quello stimato nella scheda delle azioni proposte nella Carta Europea del Turismo Sostenibile.		
	Indicatori	Indicatore 1 Indicatore 2 Indicatore 3 Indicatore N	Nr. Nr. Nr. Nr.	
	Valutazione complessiva	 positiva	 intermedia	 negativa

	Analisi di trend	 meglio	 stabile	 incerta	 peggio
Monitoraggio cura di	Alessio Bertolli				
Seguirà monitoraggio 2019, 2020 e 2021					

Scheda di monitoraggio annuale

Rete di Riserve		Parco del Baldo			
Titolo e numero dell'azione		Le vetrine del Baldo			
Proponente		AGRITURISMO MALGA RIONDERA			
2018	Attività avviata	SI <input type="checkbox"/> x NO <input type="checkbox"/>			
	Attività conclusa	SI <input type="checkbox"/> NO <input checked="" type="checkbox"/> x			
	Stato di avanzamento dell'azione, punti di forza e debolezza, valutazione rispetto anno precedente. Osservazioni	E' partita la collaborazione di Malga Riondera con la Rete nell'ambito della CETS grazie ad una prima esperienza che ha visto organizzare un percorso sulla presenza del lupo in Lessinia ed un intervento di un esperto sui rapaci notturni. Purtroppo l'esperienza è stata estemporanea e non è diventata ancora strutturale come prevedeva la proposta presentata più di un anno fa. Questa prevede, infatti, che malga riondera possa essere luogo di informazione per i propri ospiti sulle varie iniziative e realtà presenti sul Baldo, prospiciente alla lessinia, in modo da arricchire l'offerta, soprattutto per gli ospiti che si fermano per periodo medio - lunghi. Viceversa le proposte in Lessinia possono essere integrative per gli ospiti del Parco del baldo. Non risulta che questa visione d'insieme sia ancora matura ed il fatto che anche nel programma del corso recentemente concluso su turismo e agricoltura non risulti un riferimento alla collaborazione con la vicina lessinia, ci fa pensare che la proposta debba ancora essere sviluppata. L'auspicio è che con le prossime programmazioni si possa dare più spazio a questa bella collaborazione.			
	Altri soggetti coinvolti	Gruppo di lavoro Lessinia, Comune di Ala			
	Tempistica, Budget				
	Indicatori	Indicatore 1 Indicatore 2 Indicatore 3 Indicatore N	Nr. Nr. Nr. Nr.		
	Valutazione complessiva	 positiva	 intermedia	 negativa	
	Analisi di trend	 meglio	 stabile	 incerta	 peggio
	Monitoraggio cura di	Andrea Delmonego di Malga Riondera			
Seguirà monitoraggio 2019, 2020 e 2021					

Scheda di monitoraggio annuale



PARCO NATURALE LOCALE MONTE BALDO									
Titolo e numero dell'azione	LABORATORIO IN MALGA								
Proponente	AZIENDA AGRICOLA MORTIGOLA								
Attività avviata	SI <input checked="" type="checkbox"/> NO <input type="checkbox"/>								
Attività conclusa	SI <input type="checkbox"/> NO <input checked="" type="checkbox"/>								
Stato di avanzamento dell'azione, punti di forza e debolezza, valutazione rispetto anno precedente. Osservazioni	<p>nell'attività di turismo L'Az. Agricola continua nel ^{con} esperienze che permette di attirare il turismo turista interessato al benessere, al prodotto Bio e naturale.</p>								
2018 Altri soggetti coinvolti	L'Az. Agricola è ^è in rete con gli operatori vicini e propone "esperienze" in montagna e prodotti e collabora con il PARCO								
Tempistica, Budget									
Indicatori	<table border="0"> <tr> <td>Indicatore 1</td> <td>Nr.</td> </tr> <tr> <td>Indicatore 2</td> <td>Nr.</td> </tr> <tr> <td>Indicatore 3</td> <td>Nr.</td> </tr> <tr> <td>Indicatore N</td> <td>Nr.</td> </tr> </table>	Indicatore 1	Nr.	Indicatore 2	Nr.	Indicatore 3	Nr.	Indicatore N	Nr.
Indicatore 1	Nr.								
Indicatore 2	Nr.								
Indicatore 3	Nr.								
Indicatore N	Nr.								
Valutazione complessiva	<input checked="" type="checkbox"/> positiva <input type="checkbox"/> intermedia <input type="checkbox"/> negativa								
Analisi di trend	<input checked="" type="checkbox"/> meglio <input type="checkbox"/> stabile <input type="checkbox"/> incerta <input type="checkbox"/> peggio								
Monitoraggio cura di									
Seguirà monitoraggio 2019, 2020 e 2021									



Scheda di monitoraggio annuale

Rete di Riserve		Parco locale del Monte Baldo			
Titolo e numero dell'azione					
Proponente		Az. Agr. vivaie Possenini Paolo			
2018	Attività avviata	SI <input type="checkbox"/>	NO <input checked="" type="checkbox"/>		
	Attività conclusa	SI <input checked="" type="checkbox"/>	NO <input type="checkbox"/>		
	Stato di avanzamento dell'azione, punti di forza e debolezza, valutazione rispetto anno precedente. Osservazioni	nessuna iniziativa è stata intrapresa			
	Altri soggetti coinvolti				
	Tempistica, Budget				
	Indicatori	Indicatore 1	Nr.		
		Indicatore 2	Nr.		
		Indicatore 3	Nr.		
	Indicatore N	Nr.			
Valutazione complessiva	positiva	intermedia	negativa		
Analisi di trend	↗ meglio	↔ stabile	↕ incerta	↘ peggio	
Monitoraggio cura di					
Seguirà monitoraggio 2019, 2020 e 2021					

Paolo Possenini

Scheda di monitoraggio annuale



PARCO NATURALE LOCALE MONTE BALDO				
Titolo e numero dell'azione		DAL LAGO AL BALDO		
Proponente		SAT		
Attività avviata		SI <input checked="" type="checkbox"/>	NO <input type="checkbox"/>	
Attività conclusa		SI <input type="checkbox"/>	NO <input checked="" type="checkbox"/>	
2018	Stato di avanzamento dell'azione, punti di forza e debolezza, valutazione rispetto anno precedente. Osservazioni	<p>AVVIATO RECUPERO SENTIERO PONT DEL DIABLO CON CAMMINABILITÀ.</p> <p>AVVIATA COLLABORAZIONE CON APT e ACCOMP. DI TERRITORIO X ANIMAZIONE E PROMOZIONE SENTIERO PONT DEL DIABLO, SINTESI CAMMINABILITÀ X PROMOZIONE - ANCHE PERIODICA - CHIUSURA SP3 ESTIVA</p>		
	Altri soggetti coinvolti	SAT, ACC. DI TERR., APT, ...		
	Tempistica, Budget			
	Indicatori	Indicatore 1 Indicatore 2 Indicatore 3 Indicatore N	Nr. Nr. Nr. Nr.	
	Valutazione complessiva	<input checked="" type="radio"/> positiva	<input type="radio"/> intermedia	<input type="radio"/> negativa
	Analisi di trend	<input checked="" type="checkbox"/> meglio	<input type="checkbox"/> stabile	<input type="checkbox"/> incerta
Monitoraggio cura di				
Seguirà monitoraggio 2019, 2020 e 2021				

Scheda di monitoraggio annuale







PARCO NATURALE LOCALE MONTE BALDO				
Titolo e numero dell'azione				
Proponente		SAF - SEZIONE 4 VICARIATI		
2018	Attività avviata	SI <input checked="" type="checkbox"/>	NO <input type="checkbox"/>	
	Attività conclusa	SI <input type="checkbox"/>	NO <input checked="" type="checkbox"/>	
	Stato di avanzamento dell'azione, punti di forza e debolezza, valutazione rispetto anno precedente. Osservazioni	- PROGETTO RENDUTO, GESTITE LE PRATICHE BUCROCRATICHE ED AVVIATO LA REALIZZAZIONE DEL PERCORSO, CHE SI CONCLUDERÀ A BREVE.		
	Altri soggetti coinvolti	PARCO DEL BALDO E MUSEO CIVICO DI ROVERETO		
	Tempistica, Budget			
	Indicatori	Indicatore 1	Nr.	
		Indicatore 2	Nr.	
		Indicatore 3	Nr.	
		Indicatore N	Nr.	
	Valutazione complessiva	<input checked="" type="radio"/> positiva	<input type="radio"/> intermedia	<input type="radio"/> negativa
Analisi di trend	<input checked="" type="checkbox"/> meglio	<input type="checkbox"/> stabile	<input type="checkbox"/> incerta	
Monitoraggio cura di	GIANNI DEBIAH' RESIDENTE SAF DI AIA			
Seguirà monitoraggio 2019, 2020 e 2021				

Scheda di monitoraggio annuale



PARCO NATURALE LOCALE MONTE BALDO				
Titolo e numero dell'azione		BAL-03		
Proponente		COMUNE DI BRENTONICO. ASSESS. FORISTO		
2018	Attività avviata	SI <input checked="" type="checkbox"/>	NO <input type="checkbox"/>	
	Attività conclusa	SI <input type="checkbox"/>	NO <input checked="" type="checkbox"/>	
	Stato di avanzamento dell'azione, punti di forza e debolezza, valutazione rispetto anno precedente. Osservazioni	<p>RECUPERATO IL RUDERE DI MACCA VIGNOLA IN ATTESA DI CONCLUDERE IL REGOLAMENTO SUL "IMPEGGIO ITINERANTE" DA PARTE DEGLI UFFICI COMPETENTI E SULLA BASE DELLA NORMATIVA SPECIFICA.</p> <p>DIFFICOLTA' LEGATE ALLA COMPLESSA BUROCRAZIA ED ALLE NORTE VIGENTI</p>		
	Altri soggetti coinvolti			
	Tempistica, Budget	OPERATIVI NEL 2020 - 10.000 €		
	Indicatori	Indicatore 1 Indicatore 2 Indicatore 3 Indicatore N	Nr. Nr. Nr. Nr.	
	Valutazione complessiva	<input checked="" type="radio"/> positiva	<input checked="" type="radio"/> intermedia	<input type="radio"/> negativa
	Analisi di trend	<input checked="" type="checkbox"/> meglio	<input checked="" type="checkbox"/> stabile	<input type="checkbox"/> incerta <input type="checkbox"/> peggio
Monitoraggio cura di	ROBERTO TOGNINI			
		Seguirà monitoraggio 2019, 2020 e 2021		

Scheda di monitoraggio annuale

Rete di Riserve		Parco Naturale Locale Monte Baldo			
Titolo e numero dell'azione		S4_ Le vetrine del Baldo			
Proponente		ApT Rovereto e Vallagarina			
2018	Attività avviata	SI <input checked="" type="checkbox"/>	NO <input type="checkbox"/>		
	Attività conclusa	SI <input type="checkbox"/>	NO <input checked="" type="checkbox"/>		
	Stato di avanzamento dell'azione, punti di forza e debolezza, valutazione rispetto anno precedente. Osservazioni	<p>Nell'ambito dei lavori del tavolo del turismo di Brentonico si sta, in questi anni, condividendo un calendario condiviso degli eventi, al fine di evitare sovrapposizioni e destagionalizzare l'offerta. ApT cura una newsletter settimanale che trasmette sistematicamente agli operatori: loro possono veicolarla presso gli ospiti come meglio credono.</p>			
	Altri soggetti coinvolti	Tavolo turismo Brentonico, operatori economici e produttori del Parco			
	Tempistica, Budget	Attività che si ripetono sistematicamente, budget da concertare periodicamente			
	Indicatori	Indicatore 1 Indicatore 2 Indicatore 3 Indicatore N	Nr.	Nr.	Nr.
	Valutazione complessiva	<input checked="" type="checkbox"/>  positiva	<input type="checkbox"/>  intermedia	<input type="checkbox"/>  negativa	
	Analisi di trend	<input checked="" type="checkbox"/> ↗ meglio	<input type="checkbox"/> ↔ stabile	<input type="checkbox"/> ↑↓ incerta	<input type="checkbox"/> ↘ peggio
Monitoraggio cura di	Monica Bianchi 				
Seguirà monitoraggio 2019, 2020 e 2021					



Scheda di monitoraggio annuale









Rete di Riserve		Parco Naturale Locale Monte Baldo			
Titolo e numero dell'azione		S3_ Baldo speciale tutto l'anno			
Proponente		Parco e ApT Rovereto e Vallagarina			
2018	Attività avviata	SI <input checked="" type="checkbox"/>	NO <input type="checkbox"/>		
	Attività conclusa	SI <input type="checkbox"/>	NO <input checked="" type="checkbox"/>		
	Stato di avanzamento dell'azione, punti di forza e debolezza, valutazione rispetto anno precedente. Osservazioni	È attivo un calendario condiviso tra ApT, Parco, comuni e operatori. Alcune aziende hanno dato la disponibilità a proporre attività durante la "bassa stagione", in un'ottica di destagionalizzazione. Sono attivati degli eventi esperienziali che permettono di vivere la montagna direttamente, in prima persona il territorio (Latte in festa, albe in malga, Baldo BIO e benessere, Golosaneve, golosa bici, golose baite; ...)			
	Altri soggetti coinvolti	FMCR, Accompagnatori di territorio, vari operatori economici del territorio (produttori, ricettivo, ristorazione, ...)			
	Tempistica, Budget	Attività che si ripetono tutti gli anni, budget da concertare annualmente			
	Indicatori	Indicatore 1 Indicatore 2 Indicatore 3 Indicatore N	Nr. Nr. Nr. Nr.		
	Valutazione complessiva	<input checked="" type="checkbox"/> positiva	<input type="checkbox"/> intermedia	<input type="checkbox"/> negativa	
	Analisi di trend	<input checked="" type="checkbox"/> ↗ meglio	<input type="checkbox"/> ↔ stabile	<input type="checkbox"/> ↕ incerta	<input type="checkbox"/> ↘ peggio
	Monitoraggio cura di	Monica Bianchi, Manuela Francesconi			
	Seguirà monitoraggio 2019, 2020 e 2021				



Scheda di monitoraggio annuale








Rete di Riserve		Parco Naturale Locale Monte Baldo			
Titolo e numero dell'azione		S4_ Le vetrine del Baldo			
Proponente		Parco e ApT Rovereto e Vallagarina			
2018	Attività avviata	SI <input checked="" type="checkbox"/>	NO <input type="checkbox"/>		
	Attività conclusa	SI <input type="checkbox"/>	NO <input checked="" type="checkbox"/>		
	Stato di avanzamento dell'azione, punti di forza e debolezza, valutazione rispetto anno precedente. Osservazioni	<p>è stato promosso un corso di formazione per operatori economici (vedi specifica scheda), veicolato anche dal tavolo del turismo di Brentonico. ApT cura una newsletter settimanale che trasmette sistematicamente agli operatori: loro possono veicolarla presso gli ospiti come meglio credono. È stato realizzato un video sui prodotti del Parco che sarà presentato durante una serata della rassegna "I venerdì dell'albero nel Parco del Baldo", organizzato nell'ambito dei lavori del tavolo del turismo di Brentonico.</p>			
	Altri soggetti coinvolti	Tavolo turismo Brentonico, operatori economici e produttori del Parco			
	Tempistica, Budget	Attività che si ripetono sistematicamente, budget da concertare periodicamente			
	Indicatori	Indicatore 1 Indicatore 2 Indicatore 3 Indicatore N	Nr. Nr. Nr. Nr.		
	Valutazione complessiva	<input checked="" type="checkbox"/> positiva	<input type="checkbox"/> intermedia	<input type="checkbox"/> negativa	
	Analisi di trend	<input checked="" type="checkbox"/> meglio	<input type="checkbox"/> stabile	<input type="checkbox"/> incerta	<input type="checkbox"/> peggio
	Monitoraggio cura di	Monica Bianchi, Manuela Francesconi			
Seguirà monitoraggio 2019, 2020 e 2021					

**Scheda di monitoraggio annuale**

Rete di Riserve						
Titolo e numero dell'azione						
Proponente		Baldensis				
2018	Attività avviata	SI <input checked="" type="checkbox"/>	NO <input type="checkbox"/>			
	Attività conclusa	SI <input type="checkbox"/>	NO <input checked="" type="checkbox"/>			
	Stato di avanzamento dell'azione, punti di forza e debolezza, valutazione rispetto anno precedente. Osservazioni	Qualificazione identitaria aroma coltivato sul Baldo realizzata con ricerca di comparazione scientifica Mancate condizioni di sviluppo di filiera dei cereali				
	Altri soggetti coinvolti	Università Trento				
	Tempistica, Budget					
	Indicatori	Indicatore 1 Indicatore 2 Indicatore 3 Indicatore N	Nr. Nr. Nr. Nr.			
	Valutazione complessiva	 positiva	  intermedia	 negativa		
	Analisi di trend	 meglio	 stabile	 incerta	 peggio	
	Monitoraggio cura di	Angelo Giovanazzi				
Seguirà monitoraggio 2019, 2020 e 2021						

Scheda di monitoraggio annuale

Rete di Riserve		Del Monte Baldo	
Titolo e numero dell'azione		DISERBANTI STOP BAL_01	
Proponente		Comune di Mori	
2018	Attività avviata	SI <input checked="" type="checkbox"/>	NO <input type="checkbox"/>
	Attività conclusa	SI <input type="checkbox"/>	NO <input checked="" type="checkbox"/>
	Stato di avanzamento dell'azione, punti di forza e debolezza, valutazione rispetto anno precedente. Osservazioni	<p>E' stata accolta dal Consiglio Comunale la proposta di non più utilizzare prodotti chimici per effettuare il diserbo delle aree pubbliche uniformando l'operato a quanto previsto dalla Normativa vigente, sia Europea, sia Italiana e sia Provinciale.</p> <p>Assieme ad altri Comuni della Vallagarina si è analizzata la possibilità di verificare sul campo la fattibilità di utilizzo di nuovi diserbanti naturali. Dai riscontri ottenuti da altre strutture provinciali (Servizio Gestione Strade PAT) è stato possibile constatare che la lentezza delle operazioni utilizzando prodotti alternativi (ad es. acido pelargonico), la breve durata dell'effetto sulle erbe infestanti, l'incostanza dell'efficacia dei prodotti utilizzati ed l'aumentato costo complessivo da sostenere, hanno portato a ritenere non percorribile, per ora, questa soluzione. Analoga valutazione è stata fatta dal Servizio Gestione Strade della PAT.</p> <p>Per rimanere però fedeli ad una scelta ambientalmente corretta, si è optato per la manutenzione manuale (scerbatura e/o con decespugliatore); questo sia sulle grandi superfici sia sulle strade all'interno dei centri urbani, sia sulla viabilità rurale ed anche sulla viabilità minore e sulla sentieristica. Per queste lavorazioni si è ricorso ai Lavori Socialmente Utili, così si è anche data risposta ad una quota di lavoratori in oggettiva difficoltà; sono così state attivate ben 5 squadre (circa 35 persone) che hanno realizzato gli interventi manutentivi.</p> <p>Inoltre è stato rispettato il divieto di utilizzo di diserbanti per la manutenzione delle aree cimiteriali (date in appalto a ditta esterna) e il divieto di utilizzo di diserbanti ed altri prodotti fitosanitari per il trattamento delle aree verdi e delle alberature pubbliche.</p> <p>Anche per la manutenzione di ampie superfici pavimentate (porfido, ecc.) è stato adottato lo stesso criterio operativo. Infine sono state valutate alcune attrezzature e tecniche operative (pirodiserbo e diserbo ad alte temperature con getto di vapore) il cui riscontro è all'attenzione dei responsabili.</p>	
	Altri soggetti coinvolti	PAT Gestione Strade Comuni di Ala e Avio	
	Tempistica, Budget	Si stima che mediamente per la realizzazione delle attività sopra evidenziate siano necessarie circa 150 giornate lavorative, per un costo stimato in 15.000,00 €	
Indicatori	Indicatore 1: Acquisto e utilizzo di diserbanti (Cantiere Comunale) e squadre LSU	Nessun acquisto negli anni 2017 - 2018	

	<p>Indicatore 2: km strade rurali percorse</p> <p>Indicatore 3: km di viabilità urbana percorsi</p> <p>Indicatore 4: giornate di lavoro sostitutivi degli interventi di diserbo</p> <p>Indicatore 5: Trattamenti fitosanitari realizzati</p> <p>Indicatore 6: Trattamenti fitosanitari in ambito scolastico</p>	<p>km: circa 70</p> <p>km: circa 10</p> <p>Nr. circa 150</p> <p>Nr. 1 intervento di endoterapia</p> <p>Nessuno</p>		
Valutazione complessiva	 positiva X Si valuta positivamente l'esperienza fin qui maturata	 intermedia	 negativa	
Analisi di trend	 meglio X Si valuta che la strada intrapresa possa essere attivata anche per i prossimi anni	 stabile	 incertezza	 peggio
Monitoraggio a cura di:	Servizio Tecnico Comunale			
Seguirà monitoraggio 2019, 2020 e 2021				

Scheda di monitoraggio annuale



PARCO NATURALE LOCALE MONTE BALDO				
Titolo e numero dell'azione		ECO MUNICIPIO		
Proponente				
Attività avviata		SI <input checked="" type="checkbox"/>	NO <input type="checkbox"/>	
Attività conclusa		SI <input type="checkbox"/>	NO <input type="checkbox"/>	
2018	Stato di avanzamento dell'azione, punti di forza e debolezza, valutazione rispetto anno precedente. Osservazioni	VEDI ALLEGATO. INOLTRATE INSTALLAZIONE SPERIMENTALE POMPA EOLICA PRESSO CIRCOLO VILLA PER ILLUMINAZIONE PARCHEGGIO E LUNGO LAGO		
	Altri soggetti coinvolti			
	Tempistica, Budget			
	Indicatori	Indicatore 1 Indicatore 2 Indicatore 3 Indicatore N	Nr. Nr. Nr. Nr.	
	Valutazione complessiva	positiva	intermedia	negativa
Analisi di trend	meglio	stabile	incerta	peggio
Monitoraggio cura di	LUISA RIGANI PER COMUNE DI NAASO-TORBOLA			

Seguirà monitoraggio 2019, 2020 e 2021

Luisa Rigani

PER LUISA

La nuova sede municipale del Comune di Nago – Torbole in corso di realizzazione è il frutto dello sviluppo e completa rivisitazione di un vecchio progetto preliminare già commissionato da altre amministrazione che prevedeva la demolizione di un volume esistente, contraddistinto dalla p.ed. 406 in C.C. Nago-Torbole, in favore di un nuovo edificio da realizzarsi sullo stesso perimetro.

L'Amministrazione in carica ha deciso quindi di ripercorrere l'idea della demolizione con successiva ricostruzione della p.ed. 406 mediante edilizia prefabbricata in legno, sposando la filosofia degli edifici ecosostenibili a consumo quasi zero. Su tale indicazioni è stata sviluppata una progettazione attenta all'utilizzo di materiali ed impianti ecologici ed ecocompatibili di un edificio moderno dove troveranno una collocazione confortevole tutti gli uffici comunali, la sala consigliere / polifunzionale e gli ambulatori medici.

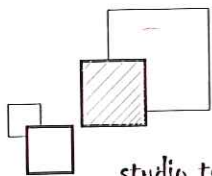
Le indicazioni fornite dall'Amministrazione e le scelte progettuali adottate hanno consentito l'avvio della procedura per la certificazione CasaClima Gold Nature che, in base ai recenti accordi fra Enti certificatori, comprenderà anche la certificazione Arca.

Oltre alle certificazioni in parola, considerato l'alto livello di passività dell'edificio e l'imprinting progettuale, il progetto di intervento è stato valutato da tecnici specializzati che ne hanno dichiarato la classificazione Nzeb (consumo quasi zero) che ha permesso l'adesione al Conto Termico 2.0.

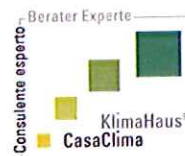
I lavori di realizzazione della nuova sede municipale sono ora in via di ultimazione; il volume risulta ormai completato mentre rimango da ultimare le seguenti lavorazioni:

- posa impianti elettrici e meccanici
- serramenti esterni ed interni
- finiture interne
- fornitura e posa apparecchi illuminanti
- fornitura e posa arredi interni
- opere di completamento esterne

La fine dei lavori è prevista per il prossimo mese di gennaio e contestualmente gli uffici preposti effettueranno le procedure per l'affidamento degli incarichi di fornitura e posa degli arredi e dei complementi di arredo dei nuovi locali, sulla base di un progetto di arredo redatto da un tecnico specializzato nel rispetto delle indicazioni di base fornite dall'Amministrazione.



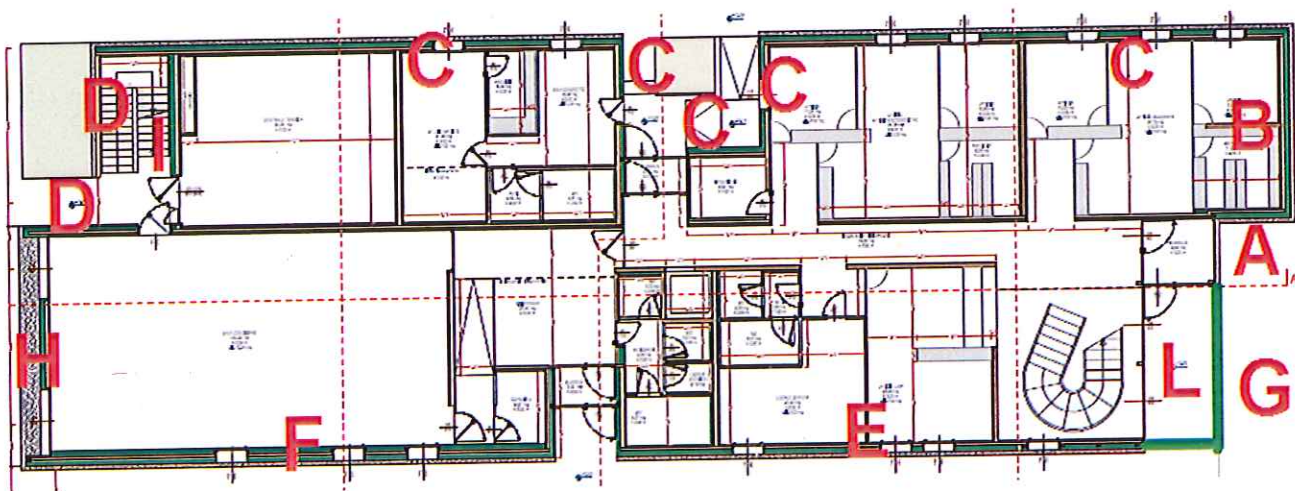
studio tecnico
geom. pisoni sergio



progettazione
direzione lavori
sicurezza
certificazione energetica
progettista **ARCA**

23 novembre 2018

STATO AVANZAMENTO CAPPOTTO



38076 LASINO (TN) - via Lagolo 9
tel. e fax 0461564482 cell. 3292104378
e-mail sergiopisoni@alice.it sergio.pisoni@geopec.it



Scheda di monitoraggio annuale



PARCO NATURALE LOCALE MONTE BALDO				
Titolo e numero dell'azione		RISERBAMI STOP		
Proponente				
Attività avviata		SI <input type="checkbox"/>	NO <input type="checkbox"/>	
Attività conclusa		SI <input checked="" type="checkbox"/>	NO <input type="checkbox"/>	
2018	Stato di avanzamento dell'azione, punti di forza e debolezza, valutazione rispetto anno precedente. Osservazioni	NON SI UTILIZZANO PIU'. I CITTADINI SI SONO ABITUATI A CONVIVERE CON QUALCHE ERBACCIA IN PIU'.		
	Altri soggetti coinvolti			
	Tempistica, Budget			
	Indicatori	Indicatore 1 Indicatore 2 Indicatore 3 Indicatore N	Nr. Nr. Nr. Nr.	
	Valutazione complessiva	positiva	intermedia	negativa
Analisi di trend	meglio	stabile	incerta	peggio
Monitoraggio cura di	LUISA RIGATTI, PARCO RIVINE DI NA GO - TORBOLE			
Seguirà monitoraggio 2019, 2020 e 2021				

Luisa Rigatti

Scheda di monitoraggio annuale



PARCO NATURALE LOCALE MONTE BALDO				
Titolo e numero dell'azione		CONTINUA LA AZIONE GARDA MONTINO SPA		
Proponente				
Attività avviata		SI <input checked="" type="checkbox"/> NO <input type="checkbox"/>		
Attività conclusa		SI <input type="checkbox"/> NO <input type="checkbox"/>		
2018	Stato di avanzamento dell'azione, punti di forza e debolezza, valutazione rispetto anno precedente. Osservazioni	CONTINUA LA COLLABORAZIONE CON GARDA MONTINO SPA PER FAR CONOSCERE IL NOSTRO TERRITORIO ATTRAVERSO IL POSIZIONAMENTO DI CANTIERI MINORI LUNGO LA STRADA CHE SALE DA NAGO SUL BALDO CON IL POSIZIONAMENTO DI INDIRIZZI DEI NUOVI SENTIERI CREATI E STAMPA DI GUIDE AGGIORNATE CON SENTIERISTI		
	Altri soggetti coinvolti			
	Tempistica, Budget			
	Indicatori	Indicatore 1 Indicatore 2 Indicatore 3 Indicatore N	Nr. Nr. Nr. Nr.	
	Valutazione complessiva	positiva	intermedia	negativa
	Analisi di trend	meglio	stabile	peggio
	Monitoraggio cura di	RIGHI LUISA PER COMUNE DI NAGO-DORBOCCA		
	Seguirà monitoraggio 2019, 2020 e 2021			

Luisa Righi

Scheda di monitoraggio annuale



PARCO NATURALE LOCALE MONTE BALDO				
Titolo e numero dell'azione		COLONIE ESTIVE		
Proponente				
Attività avviata		SI <input checked="" type="checkbox"/>	NO <input type="checkbox"/>	
Attività conclusa		SI <input type="checkbox"/>	NO <input type="checkbox"/>	
2018	Stato di avanzamento dell'azione, punti di forza e debolezza, valutazione rispetto anno precedente. Osservazioni	CONTINUA L'ATTIVITÀ DI FORMAZIONE DELLE LE COLONIE ESTIVE. NEL 2016 ESCURSIONE PRESSO IL PARCO FAMILY ADVENTURE, NEL 2017 PRESSO L'AREA PROTETTA DEL LAGO DI COPPIO E NEL 2018 ADMMONDO LE PINCOLE DEL BALDO. QUESTA ATTIVITÀ È IN CONTINUA CRESCITA PER FAR SCOPRIRE IL NOSTRO TERRITORIO.		
	Altri soggetti coinvolti			
	Tempistica, Budget			
	Indicatori	Indicatore 1 Indicatore 2 Indicatore 3 Indicatore N	Nr. Nr. Nr. Nr.	
	Valutazione complessiva	positiva	intermedia	negativa
Analisi di trend	meglio	stabile	incerta peggio	
Monitoraggio cura di	LUIA RIGANI PER COMUNE DI NAGO-DARBOCO			

Seguirà monitoraggio 2019, 2020 e 2021

Luisa Rigani

Scheda di monitoraggio annuale



Rete di Riserve		Parco Naturale Locale Monte Baldo			
Titolo e numero dell'azione		Baldo nel piatto			
Proponente		B&B Mas dei Girardei			
2018	Attività avviata	SI <input checked="" type="checkbox"/>	NO <input type="checkbox"/>		
	Attività conclusa	SI <input checked="" type="checkbox"/>	NO <input type="checkbox"/>		
	Stato di avanzamento dell'azione, punti di forza e debolezza, valutazione rispetto anno precedente. Osservazioni	La colazione viene servito esclusivamente con prodotti km0, la vetrina è stata creata nel B&B.			
	Altri soggetti coinvolti				
	Tempistica, Budget				
	Indicatori	Indicatore 1 Indicatore 2 Indicatore 3 Indicatore N	Nr. Nr. Nr. Nr.		
	Valutazione complessiva	positiva	intermedia	negativa	
	Analisi di trend	meglio	stabile	incerta	peggio
Monitoraggio cura di	Elio Girardelli				
Seguirà monitoraggio 2019, 2020 e 2021					

Scheda di monitoraggio annuale



Rete di Riserve		Parco Naturale Locale Monte Baldo				
Titolo e numero dell'azione		Bal 37 – Azienda BIO				
Proponente		Azienda Agricola Maso Palù				
2018	Attività avviata	SI <input checked="" type="checkbox"/>	NO <input type="checkbox"/>			
	Attività conclusa	SI <input type="checkbox"/>	NO <input checked="" type="checkbox"/>			
	Stato di avanzamento dell'azione, punti di forza e debolezza, valutazione rispetto anno precedente. Osservazioni	La conversione terminerà con il primo raccolto BIO dell'ottobre 2019..				
	Altri soggetti coinvolti					
	Tempistica, Budget					
	Indicatori	Indicatore 1 Indicatore 2 Indicatore 3 Indicatore N	Nr. Nr. Nr. Nr.			
	Valutazione complessiva	positiva	intermedia	negativa		
	Analisi di trend	meglio	stabile	incerta	peggio	
Monitoraggio cura di	Elio Girardelli					
Seguirà monitoraggio 2019, 2020 e 2021						









Scheda di monitoraggio annuale



Rete di Riserve		Parco Naturale Locale Monte Baldo			
Titolo e numero dell'azione		Bal 28 - No diesel in Malga			
Proponente		Azienda Agricola Malga Campo			
2018	Attività avviata	SI <input checked="" type="checkbox"/>	NO <input type="checkbox"/>		
	Attività conclusa	SI <input type="checkbox"/>	NO <input checked="" type="checkbox"/>		
	Stato di avanzamento dell'azione, punti di forza e debolezza, valutazione rispetto anno precedente. Osservazioni	<ul style="list-style-type: none"> • Il muretto a secco e la recinzione sono stati completati. • La pozza a Bocca Paltrane è stata recuperata • Non è stato possibile eliminare il generatore di corrente perché non si sono reperiti i fondi. Si auspica in futuro di poter avviare l'azione. 			
	Altri soggetti coinvolti				
	Tempistica, Budget	Per la pozza circa euro 25.000, per muro e staccionata circa euro 23.000			
	Indicatori	Indicatore 1 Indicatore 2 Indicatore 3 Indicatore N	Nr. Nr. Nr. Nr.		
	Valutazione complessiva	positiva	intermedia	negativa	
	Analisi di trend	meglio	stabile	incerta	peggio
Monitoraggio cura di	Elio Girardelli				
Seguirà monitoraggio 2019, 2020 e 2021					



Scheda di monitoraggio annuale

Rete di Riserve		Parco Naturale Locale Monte Baldo				
Titolo e numero dell'azione		Produzione di materiale promozionale e di divulgazione				
Proponente		Parco Naturale Locale Monte Baldo				
2018	Attività avviata	SI <input checked="" type="checkbox"/>	NO <input type="checkbox"/>			
	Attività conclusa	SI <input type="checkbox"/>	NO <input checked="" type="checkbox"/>			
	Stato di avanzamento dell'azione, punti di forza e debolezza, valutazione rispetto anno precedente. Osservazioni	Sono stati ristampati i pieghevoli del Parco perché in esaurimento				
	Altri soggetti coinvolti	ApT Rovereto e Vallagarina, Garda Trentino, gli Enti del Parco e associazioni per la distribuzione del materiale stampato				
	Tempistica, Budget	Circa euro 5.000				
	Indicatori	Indicatore 1 Indicatore 2 Indicatore 3 Indicatore N	Nr. Nr. Nr. Nr.			
	Valutazione complessiva	  positiva	 intermedia	 negativa		
	Analisi di trend	 meglio	 stabile	 incerta	 peggio	
Monitoraggio cura di	Manuela Francesconi per il Parco Naturale Locale Monte Baldo		<i>Manuela Francesconi</i>			
Seguirà monitoraggio 2019, 2020 e 2021						









**Scheda di monitoraggio annuale**

Rete di Riserve		Parco Naturale Locale Monte Baldo				
Titolo e numero dell'azione		Supporto alle attività di sistema				
Proponente		Parco Naturale Locale Monte Baldo				
2018	Attività avviata	SI <input checked="" type="checkbox"/>	NO <input type="checkbox"/>			
	Attività conclusa	SI <input type="checkbox"/>	NO <input checked="" type="checkbox"/>			
	Stato di avanzamento dell'azione, punti di forza e debolezza, valutazione rispetto anno precedente. Osservazioni	sono state sostenute, ad esempio, le attività relative alle azioni "baldo speciale tutto l'anno" tramite il tavolo del turismo di Brentonico, l'attività "attenti al lupo" della malga Riondera, il festival ITACA, ...				
	Altri soggetti coinvolti	Tavolo del Turismo di Brentonico (ApT Rovereto e Vallagarina, comune di Brentonico, operatori turistici del territorio), Malga Riondera, Associazione Tasso Barbasso, ...				
	Tempistica, Budget	Circa euro 13.000 + ore di lavoro di coordinamento				
	Indicatori	Indicatore 1 Indicatore 2 Indicatore 3 Indicatore N	Nr. Nr. Nr. Nr.			
	Valutazione complessiva	positiva	intermedia	negativa		
	Analisi di trend	meglio	stabile	incerta	peggio	
	Monitoraggio cura di	Manuela Francesconi per il Parco Naturale Locale Monte Baldo		<i>Manuela Francesconi</i>		
Seguirà monitoraggio 2019, 2020 e 2021						

**Scheda di monitoraggio annuale**

Rete di Riserve		Parco Naturale Locale Monte Baldo				
Titolo e numero dell'azione		Il Parco per le azioni di sistema				
Proponente		Parco Naturale Locale Monte Baldo				
2018	Attività avviata	SI <input checked="" type="checkbox"/>	NO <input type="checkbox"/>			
	Attività conclusa	SI <input type="checkbox"/>	NO <input checked="" type="checkbox"/>			
	Stato di avanzamento dell'azione, punti di forza e debolezza, valutazione rispetto anno precedente. Osservazioni	Nella primavera 2019 sarà concluso il percorso Casina – Altissimo, la torretta di Loppio; il portale del Parco a malga Casina, entro l'estate 2019 si concluderà la Casa del Parco a Palazzo Baisi, nei prossimi anni si concluderanno i punti info a malga Bes e Vignola (1 lotto concluso nel 2018). Nel 2018 si è sostenuto "Baldo speciale tutto l'anno"				
	Altri soggetti coinvolti	Comuni del Parco, ApT Rovereto e Vallagarina, Garda Trentino, Associazioni varie				
	Tempistica, Budget	Circa 200.000 + lavoro di coordinamento				
	Indicatori	Indicatore 1 Indicatore 2 Indicatore 3 Indicatore N	Nr. Nr. Nr. Nr.			
	Valutazione complessiva	positiva	intermedia	negativa		
	Analisi di trend	meglio	stabile	incerta	peggio	
	Monitoraggio cura di	Manuela Francesconi per il Parco Naturale Locale Monte Baldo				
Seguirà monitoraggio 2019, 2020 e 2021						








**Scheda di monitoraggio annuale**

Rete di Riserve		Parco Naturale Locale Monte Baldo			
Titolo e numero dell'azione		Corso di muri a secco			
Proponente		Parco Naturale Locale Monte Baldo			
2018	Attività avviata	SI <input checked="" type="checkbox"/>	NO <input type="checkbox"/>		
	Attività conclusa	SI <input type="checkbox"/>	NO <input checked="" type="checkbox"/>		
	Stato di avanzamento dell'azione, punti di forza e debolezza, valutazione rispetto anno precedente. Osservazioni	A richiesta dei corsisti del corso di primo livello, è stato proposto anche il corso di secondo livello di costruzione di muri a secco, progettato e realizzato in collaborazione con la Scuola Trentina della Pietra a Secco, accreditata presso l'Accademia della Montagna del Trentino (http://www.parcomontebaldo.tn.it/pagina.php?id=103).			
	Altri soggetti coinvolti	Tsm – Accademia della Montagna del trentino			
	Tempistica, Budget	6.000 + ore di coordinamento			
	Indicatori	Indicatore 1 Indicatore 2 Indicatore 3 Indicatore N	Nr. Nr. Nr. Nr.		
	Valutazione complessiva	  positiva	 intermedia	 negativa	
	Analisi di trend	 miglior	 stabile	 incerta	 peggio
	Monitoraggio cura di	Manuela Francesconi per il Parco Naturale Locale Monte Baldo		<i>Manuela Francesconi</i>	
Seguirà monitoraggio 2019, 2020 e 2021					

**Scheda di monitoraggio annuale**

Rete di Riserve		Parco Naturale Locale Monte Baldo			
Titolo e numero dell'azione		Formazione rivolta agli operatori turistici			
Proponente		Parco Naturale Locale Monte Baldo			
2018	Attività avviata	SI <input checked="" type="checkbox"/>	NO <input type="checkbox"/>		
	Attività conclusa	SI <input type="checkbox"/>	NO <input checked="" type="checkbox"/>		
	Stato di avanzamento dell'azione, punti di forza e debolezza, valutazione rispetto anno precedente. Osservazioni	Nell'autunno 2018 è stato proposto il corso "Turismo e agricoltura nel Parco del Monte Baldo", rivolto a operatori dei settori del turismo, della ristorazione, dell'agricoltura e dell'allevamento ed eventuali altri stakeholder e cittadini (http://www.parcomontebaldo.tn.it/pagina.php?id=119). Il corso è stato progettato grazie al contributo di alcuni operatori, con i quali sono state condivise esigenze, contenuti, date e orari appropriati per formulare una proposta il più possibile aderente alle necessità formative e alle aspettative.			
	Altri soggetti coinvolti	ApT Rovereto e Vallagarina, Garda Trentino, tavolo del turismo di Brentonico, operatori del territorio			
	Tempistica, Budget	11.000+ ore di coordinamento			
	Indicatori	Indicatore 1 Indicatore 2 Indicatore 3 Indicatore N	Nr. Nr. Nr. Nr.		
	Valutazione complessiva	positiva	intermedia	negativa	
	Analisi di trend	meglio	stabile	incerta	peggio
	Monitoraggio cura di	Manuela Francesconi per il Parco Naturale Locale Monte Baldo		<i>Manuela Francesconi</i>	
Seguirà monitoraggio 2019, 2020 e 2021					

Scheda di monitoraggio annuale

Rete di Riserve		Parco Naturale Locale Monte Baldo				
Titolo e numero dell'azione		Imparare i fiori del Baldo				
Proponente		Parco Naturale Locale Monte Baldo				
2018	Attività avviata	SI <input checked="" type="checkbox"/>	NO <input type="checkbox"/>			
	Attività conclusa	SI <input type="checkbox"/>	NO <input checked="" type="checkbox"/>			
	Stato di avanzamento dell'azione, punti di forza e debolezza, valutazione rispetto anno precedente. Osservazioni	è stato attivato un corso (autunnale) rivolto a cittadini e operatori turistici, ma avendo condiviso con loro le tematiche, si è preferito concentrarsi su altri argomenti (turismo e agricoltura). Vedi scheda "formazione"				
	Altri soggetti coinvolti	Tavolo del turismo di Brentonico, operatori agricoli e turistici vari per la coprogettazione				
	Tempistica, Budget					
	Indicatori	Indicatore 1 Indicatore 2 Indicatore 3 Indicatore N	Nr. Nr. Nr. Nr.			
	Valutazione complessiva	 positiva	 intermedia	 negativa		
	Analisi di trend	 meglio	 stabile	 incerta	 peggio	
	Monitoraggio cura di	Manuela Francesconi per il Parco Naturale Locale Monte Baldo		<i>Manuela Francesconi</i>		
Seguirà monitoraggio 2019, 2020 e 2021						